04005492507950016

5289

ΕΦΗΜΕΡΙΣ ΤΗΣ ΚΥΒΕΡΝΗΣΕΩΣ

ΤΗΣ ΕΛΛΗΝΙΚΗΣ ΔΗΜΟΚΡΑΤΙΑΣ

ΤΕΥΧΟΣ ΤΕΤΑΡΤΟ Αρ. Φύλλου **549**

25 Ιουλίου 1995

ΠΕΡΙΕΧΟΜΕΝΑ

ΠΟΛΕΟΔΟΜΙΑ

ΑΠΟΦΑΣΕΙΣ

Άρση της απαγόρευσης διαμόρφωσης υπόστυλου χώρου στο ισόγειο των οικοδομών σε περιοχές του εγκεκριμένου Ρυμοτομικού Σχεδίου πόλεως Δήμου Αγίου Παύλου Ν. Θεσσαλονίκης 1

Κατηγοριοποίηση και καθορισμός ορίων και όρων και περιορισμών δόμησης του οικισμού Διλοφου της Κοινότητας Κορύτιανης Ν. Θεσπρωτίας 2

ΠΟΛΕΟΔΟΜΙΑ

ΑΠΟΦΑΣΕΙΣ

Αριθ. 29/ΠΣΚ/35586/5632/241 (1)

Άρση της απαγόρευσης διαμόρφωσης υπόστυλου χώρου στο ισόγειο των οικοδομών σε περιοχές του εγκεκριμένου Ρυμοτομικού Σχεδίου πόλεως Δήμου Αγίου Παύλου Ν. Θεσσαλονίκης.

Ο ΝΟΜΑΡΧΗΣ ΘΕΣΣΑΛΟΝΙΚΗΣ

Έχοντας υπόψη:

1. Τις διατάξεις του Ν.Δ/τος της 17.7.23 «Περί σχεδίων πόλεων... κ.λπ.» όπως μεταγενέστερα τροποποιήθηκαν και συμπληρώθηκαν και ειδικότερα του Κεφαλαίου Β'.

2. Τις διατάξεις του Α.Ν. 314/1968 (ΦΕΚ 47Α') όπως τροποποιήθηκαν και συμπληρώθηκαν με το αριθ. 1018/71 Ν.Δ/γμα (ΦΕΚ 220Α') και με την παράγραφο 3 του άρθρου 34 του Νόμου 1577/85 (ΦΕΚ 210Α').

3. Τις διατάξεις του αριθ. 183/86 Π.Δ/τος (ΦΕΚ 70Α') και ειδικότερα το άρθρο 1.

4. Τις διατάξεις του Ν. 2218/94 «Ίδρυση Νομαρχιακής Αυτοδιοίκησης κ.λπ.» (ΦΕΚ 90Α') όπως τροποποιήθηκε και συμπληρώθηκε με το Ν. 2240/94 «Συμπλήρωση διατάξεων για τη νομαρχιακή αυτοδιοίκηση και άλλες διατάξεις» (ΦΕΚ 153Α').

5. Την αριθ. 21/31.3.95 απόφαση Νομαρχιακού Συμβουλίου Θεσσαλονίκης «Οργανισμός Εσωτερικής Υπηρεσίας της Νομαρχιακής Αυτοδιοίκησης Θεσσαλονίκης» (ΦΕΚ 392Β'/11.5.95).

6. Την αριθ. ΔΠ/ΠΜ/20137/413/25.5.93 απόφαση Νομάρχη Θεσσαλονίκης «Αναθεώρηση Ρυμοτομικού Σχεδίου Δήμου Αγίου Παύλου Ν. Θεσσαλονίκης για την τροποποίηση των Οικοδομικών και Ρυμοτομικών Γραμμών...» (ΦΕΚ 660Δ'/14.6.93).

7. Την αριθ. 257/94 απόφαση του Δημοτικού Συμβουλίου Ευόσμου.

8. Την αριθ. 596 (συνεδρία 22η/20.6.95) Πράξη του Συμβουλίου Χωροταξίας, Οικισμού και Περιβάλλοντος Ν. Θεσσαλονίκης μετά την από 6.6.95 εισήγηση του Τμήματος Πολεοδομικών Σχεδίων και Κανόνων της Διεύθυνσης Πολεοδομίας Θεσσαλλονίκης.

9. Το γεγονός ότι από το κανονιστικό χαρακτήρα σκέλος αυτής της απόφασης δεν προκαλείται δαπάνη σε βάρος του κρατικού προϋπολογισμού ή του οικείου Ο.Τ.Α. (Δήμου Αγίου Παύλου), αποφασίζουμε:

1. Εγκρίνεται όπως στις περιοχές του εγκεκριμένου Ρυμοτομικού Σχεδίου Δήμου Αγίου Παύλου Ν. Θεσ/νίκης που χαρακτηρίζονται με τα στοιχεία Α και Β και περικλείονται με κυανή γραμμή στα έξι (6) διαγράμματα σε κλίμακα 1:1000 που θεωρήθηκαν από το Διευθυντή της Πολεοδομίας και συνοδεύουν την απόφαση αυτή, να επιτρέπεται η υπερύψωση των οικοδομών επί υποστυλωμάτων χωρίς υπέρβαση του μεγίστου ύψους που καθορίζεται με την αριθ. ΔΠ/ΠΜ/20137/413/25.5.93 Νομαρχιακή απόφαση - ΦΕΚ 660Δ'/14.6.93. Στις λοιπές περιοχές του εγκεκριμένου Ρυμοτομικού Σχεδίου να μην επιτρέπεται η υπερύψωση των οικοδομών επί υποστυλωμάτων.

2. Η ισχύς της αρχίζει από τη δημοσίευσή της στην Εφημερίδα της Κυβερνήσεως.

3. Η απόφαση αυτή με το διάγραμμα που τη συνοδεύει να δημοσιευθούν στην Εφημερίδα της Κυβερνήσεως.

Θεσσαλονίκη, 3 Ιουλίου 1995

Ο Νομάρχης
Κ. ΠΑΠΑΔΟΠΟΥΛΟΣ

ΔΙΑΓΡΑΜΜΑ
ΔΗΜΟΣ ΑΓΙΟΥ ΠΑΥΛΟΥ - ΑΝΑΘ

ΑΝΑΘΕΩΡΗΣΗ

ΥΠΟΜΝΗΜΑ

ΠΟΛΕΟΔΟΜΙΚΗ
ΕΠΕΚΤΑΣΗ - ΑΝΑΘΕΩΡΗΣΗ

ΠΟΛΕΟΔΟΜΙΚΗ ΟΡΓΑΝΩΣΗ - ΛΕΙΤΟΥΡΓΙΕΣ

Π_2.1 ΡΥΜΟΤΟΜΙΚΟ ΣΧΕΔΙΟ

ΑΓΙΟΣ ΠΑΥΛΟΣ


ΑΓΙΟΥ ΠΑΥΛΟΥ
11500
11400
11300
11200
11100
11000
9800
9700
ΔΗΜΟΤΙΚΟ-
ΝΗΠΙΑΓΩΓΕΙΟ
IV
Ο ΣΥΝΤΑΞΑΣ
ΕΛΕΓΧΘΗΚΕ
ΘΕΣΣΑΛΟΝΙΚΗ
Ο ΕΠΙΒΛΕΠΩΝ
ΘΕΣΣΑΛΟΝΙΚΗ
Ο ΠΡΟΣΤΑΜΕΝΟΣ

ΑΝΑΘΕΩΡΗΣΗ

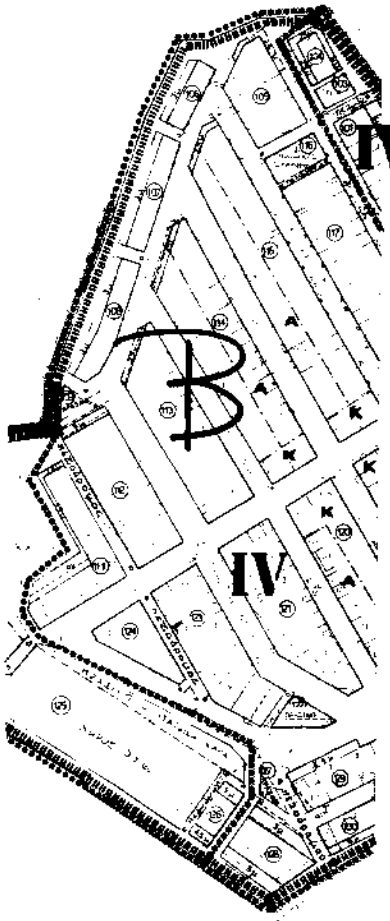

ΥΠΟΜΝΗΜΑ

I.II.III.IV.IV.V

Η αριθ. ΔΠΠΜ/2013/415/25-5-93 Νομαρχιακή απόφαση δημοσιεύθηκε στο ΦΕΚ 600Β/14-6-93

ΠΟΛΕΟΔΟΜΙΚΗ ΜΕΛΕΤ
ΕΠΕΚΤΑΣΗ - ΑΝΑΘΕΩΡΗΣ

ΔΗΜΗΚΑΣ ΑΡΓΥΡΗΣ ΑΡΧΙΤ

ΠΑΠΑΓΙΑΝΝΗ ΜΑΡΙΑ
ΔΗΜΗΤΡΗΣ
ΔΗΜΗΤΡΗΣ
ΦΑΝΟΥΡΑΚΗΣ ΙΩΛΗΣ
ΣΤΑΥΓΕΜΕΤΡΑ

ΠΛΗΣΙΟΝ ΠΟΛΕΟΔΟΜΙΚΗ ΟΡΓΑΝΩΣΗ

ΣΠΥΡΟΣ ΚΑΛΚΑΠΑ

ΘΕΣΣΑΛΟΝΙΚΗΣ
ΤΗΛΑΝΔΡΙΑΣ
ΚΛΙΝ. ΑΓΙΟΥ ΠΑΥΛΟΥ

ΔΗΜΟΣ ΑΓΙΟΥ ΠΑΥΛΟΥ



ΥΠΟΜΝΗΜΑ

- Όριο οικοδομικής ενότητας
- Όριο κλειστής περιοχής
- Όριο εγκεκριμένου σχεδίου
- Ρυμοτομική γραμμή υφιστάμενη
- Ρυμοτομική γραμμή προβλεπόμενη
- Κοτορηκτέοι υπάρχοντες
- Όριο χρήσης
- Όριο τομέα συντελεστή δόμησης
- I, II, III, IV, IVa, IVb, V τομείς συντελεστών δόμησης
- Δημόσιο κτίριο
- Ξενώνας κατοικίας
- Διοικητικό εμπόριο - εξυπηρετήσεις - ανοικτή
- Όριο ζώνης κοινωνικού συντελεστή
- Στοά (κόκκινη γραμμή)

ΟΙΚΟΔ. ΝΗΣΙΔΑ	ΣΔ	ΑΝΕΞΟΙΚΟΔΟΜΗΣΗ Γραμμή	ΑΝΕΞΟΙΚΟΔΟΜΗΣΗ Πρόσοψη	ΜΕΓΙΣΤΟ ΥΨΟΣ	ΜΕΓΙΣΤΟ ΒΑΘΟΣ	ΑΝΑΜΟΡΦΩΣΕΙΣ ΚΕΚΟΚΟΣΕΙΣ
8	1,6	200 τ.μ. κατά παραλλήλου προς 9-8-72 60.00 τ.μ. και ανά πολλαπλάσια	10.00 μ. 7.00 μ.	κατά ΠΟΕ	18.00 μ.	Βλ. κανονισμό Αναμόρφωσης ΡΙΛΟΤΙΣ
11	0,8 με 1,6 και 1,2	600 τ.μ. κατά παραλλήλου προς 9-8-72 400 τ.μ. και 9-8-70 200 τ.μ.	13.00 μ. 13.00 μ. 12.00 μ.	κατά ΠΟΕ	7.50 μ.	Υπαγόμενοι στον Νόμο 2160/93 άλλες διατάξεις κατά σε αναμόρφωση κάθε ΠΠΕΣ Αναμόρφωση ΡΙΛΟΤΙΣ
11α	1,2	200 τ.μ. κατά παραλλήλου προς 9-8-72 50 τ.μ.	10.00 μ. 5.00 μ.	κατά ΠΟΕ	18.00 μ.	Αναμόρφωση ΡΙΛΟΤΙΣ
11β	1,4	200 τ.μ. κατά παραλλήλου προς 9-8-72 50 τ.μ.	10.00 μ. 5.00 μ.	κατά ΠΟΕ	18.00 μ.	Αναμόρφωση ΡΙΛΟΤΙΣ
11γ	0,8	200 τ.μ. κατά παραλλήλου προς 9-8-72 50 τ.μ.	10.00 μ. 5.00 μ.	κατά ΠΟΕ	18.00 μ.	Αναμόρφωση ΡΙΛΟΤΙΣ

20157/415/25-5-95
Αναθεώρηση του ρυθμιστικού σχεδίου Δήμου Αγίου Παύλου Ν. Θεσσαλονίκης για την τροποποίηση οικοδομικών και ρυθμιστικών γραμμών, έγκριση χρήσεων γης, δόμησης κοινόχρηστων και κοινωφελών χώρων και τον προσδιορισμό των όρων και περιορισμών δόμησης

Η αριθ. ΔΠ/Πμ/20157/415/25-5-95 Νομαρχιακή απόφαση δημοσιεύθηκε στο ΦΕΚ 600Δ/τ.6-95

25 Μαΐου

ΠΟΛΕΟΔΟΜΙΚΗ ΜΕΛΕΤΗ ΕΠΕΚΤΑΣΗ - ΑΝΑΘΕΩΡΗΣΗ

ΜΕΛΕΤΗΣΑΝ: ΔΗΜΗΚΑΣ ΑΡΓΥΡΗΣ ΑΡΧΙΤΕΚΤΩΝ

ΠΑΓΑΓΙΑΝΝΗ ΜΑΡΙΑ ΑΡΧ. ΠΟΛΕΟΔ.
ΔΟΥΜΑΣ ΔΗΜΗΤΡΗΣ ΑΡΧΙΤΕΚΤΩΝ
ΣΧΟΙΝΗΣ ΔΗΜΗΤΡΗΣ ΑΡΧΙΤΕΚΤΩΝ
ΦΑΛΟΥΡΑΚΗΣ ΙΩΣΗΦ ΑΡΧΙΤΕΚΤΩΝ
ΠΗΤΙΣΗΣ ΓΙΩΡΓΟΣ ΤΟΠΟΓΡΑΦΟΣ
ΣΕΦΕΡΑΗ ΛΟΥΚΡΗΤΙΑ ΣΥΓΚ/ΛΟΓΟΣ

1/189
1/178 1/188
1/177 1/187
ΕΥΑΓΓΕΛΣΤΡΙΑ

Π_1. ΠΟΛΕΟΔΟΜΙΚΗ ΟΡΓΑΝΩΣΗ - ΛΕΙΤΟΥΡΓΙΕΣ

ΚΑΡΤΕΣ: Π_2.1 — ΡΥΜΟΤΟΜΙΚΟ ΣΧΕΔΙΟ

ΚΛΙΜΑΚΑ 1:1000 — ΑΓΙΟΣ ΠΑΥΛΟΣ

ΝΟΜΟΣ	08	ΘΕΣΣΑΛΟΝΙΚΗΣ
ΔΗΜΟΣ	1017	ΤΡΙΑΝΔΡΙΑ ΚΟΙΝ. ΑΓΙΟΥ ΠΑΥΛΟΥ
Μέθοδος συντάξης		Τοπογραφικά στοιχεία — Επιγεια
Χρόνος συντάξης		Ιούλιος 1986


ΔΗΜΟ
ΕΛΕΓΚΗΣ
ΒΕΣΤΕΡΝΙΚΗ
ΘΕΣΣΑΛΟΝΙΚΗ


ΥΠΟΜΝΗΜΑ
ΜΕΛΕΤΗ
ΠΑΥΛΟΣ

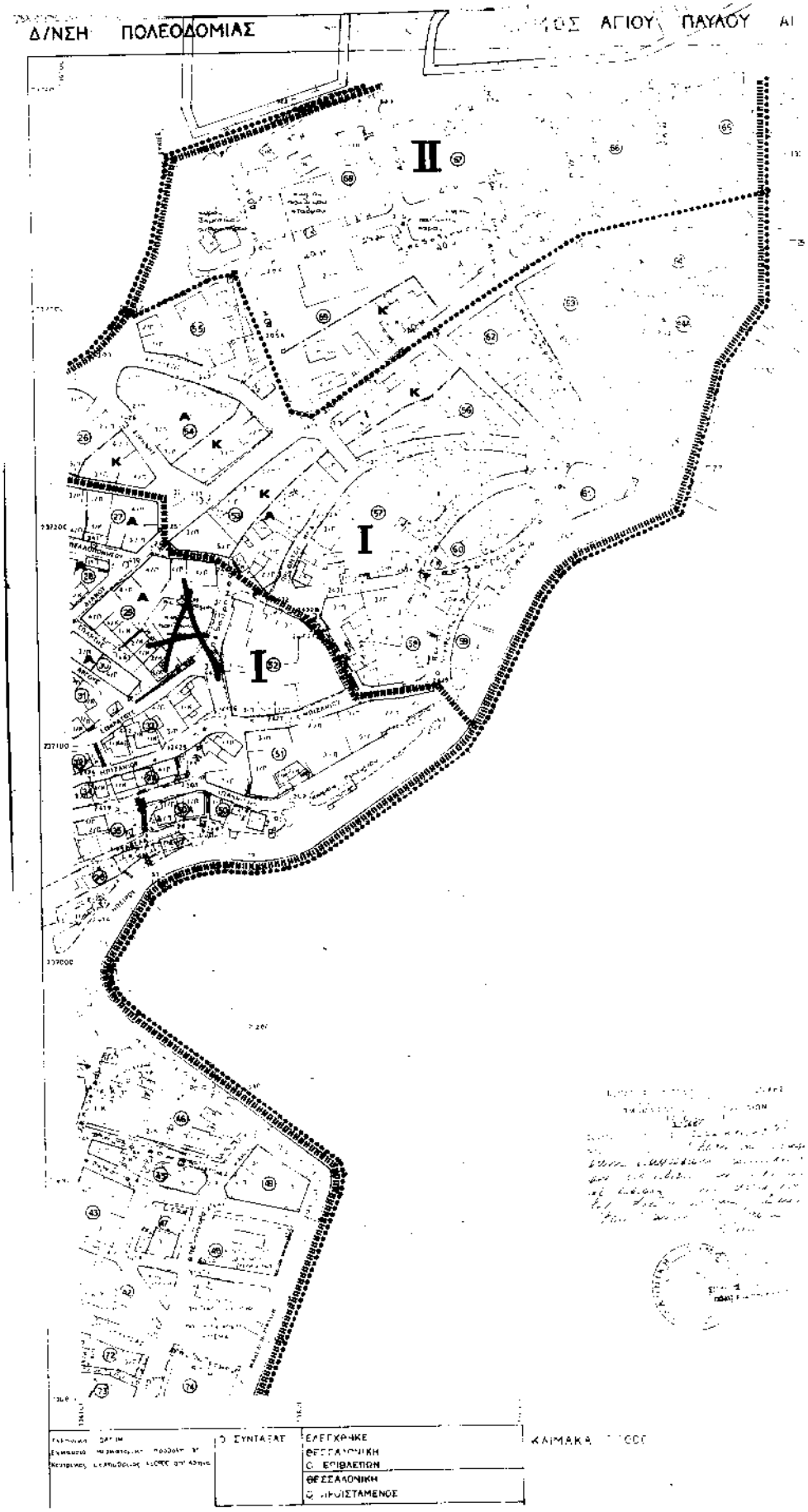
Δ/ΝΣΗ ΠΟΛΕΟΔΟΜΙΑΣ
ΑΓΙΟΥ ΠΑΥΛΟΥ
II
I
A
K
ΕΛΕΓΧΘΗΚΕ
ΘΕΣΣΑΛΟΝΙΚΗ
Ο ΕΠΙΒΛΕΠΩΝ
ΘΕΣΣΑΛΟΝΙΚΗ
Ο ΠΡΟΪΣΤΑΜΕΝΟΣ

ΑΝΑΘΕΩΡΗΣΗ

Υ.Π.ΠΕ.ΧΩ.Δ.Ε.

ΥΠΟΜΝΗΜΑ

I.II.III.IV.V

26157/Φ15/ 25-5-95
«Αναθεώρηση του ρυθμιστικού σχεδίου Θεσσαλονίκης και ρυθμιστικών σχεδίων, έγκριση τροποποίησης οικοδομικών και ρυθμιστικών γραμμών, έγκριση τροποποίησης της διατάξεως κοινόχρηστων και κοινωφελών χώρων και της τροποποίησης των όρων και περιορισμών δόμησης»

Η αριθ. 26158/26157/Φ15/25-5-95 Νομαρχιακή απόφαση δημοσιεύθηκε στο ΦΕΚ 660Δ/14-6-95

26 Ιουν 5

ΠΟΛΕΟΔΟΜΙΚΗ ΜΕΛΕΤΗ ΕΠΕΚΤΑΣΗ - ΑΝΑΘΕΩΡΗΣΗ

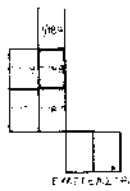

Π.1 ΠΟΛΕΟΔΟΜΙΚΗ ΟΡΓΑΝΩΣΗ - ΛΕΙΤΟΥΡΓΙΕΣ	
ΚΑΡΤΕΣ Π_2.1	ΡΥΜΟΤΟΜΙΚΟ ΣΧΕΔΙΟ
ΚΛΙΜΑΚΑ 1:1000	ΑΓΙΟΣ ΠΑΥΛΟΣ
Νοέμβριος 1995	ΔΗΜΟΣ ΘΕΣΣΑΛΟΝΙΚΗΣ

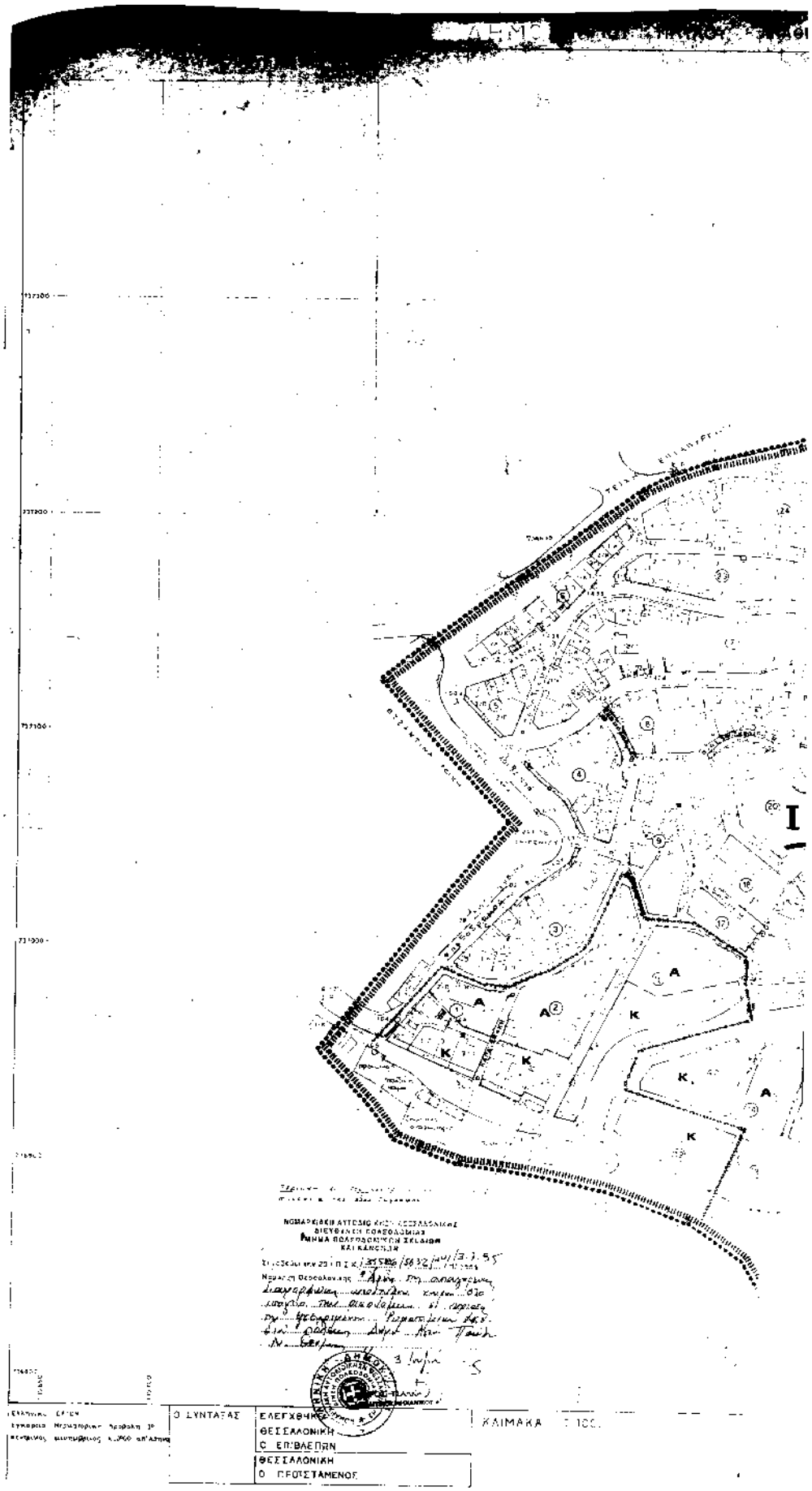
ΝΟΜΑΡΧΙΑΚΗ ΑΥΤΟΔΙΟΙΚΗΣΗ ΘΕΣΣΑΛΟΝΙΚΗΣ
ΔΙΕΥΘΥΝΣΗ ΟΙΚΟΔΟΜΙΑΣ
ΤΜΗΜΑ ΠΟΛΕΟΔΟΜΙΚΩΝ ΣΧΕΔΙΩΝ ΚΑΙ ΑΔΕΙΟΔΟΤΗΣΕΩΝ
Ο ΣΥΝΤΑΞΑΣ
ΕΛΕΓΧΘΗΚΕ
ΘΕΣΣΑΛΟΝΙΚΗ
Ο ΕΠΙΒΛΕΠΩΝ
ΘΕΣΣΑΛΟΝΙΚΗ
Ο ΠΡΟΪΣΤΑΜΕΝΟΣ
ΚΛΙΜΑΚΑ

ΑΝΑΘΕΩΡΗΣΗ

ΥΠ.ΠΕ.ΧΩ.Δ.Ε.

ΥΠΟΜΝΗΜΑ

I, II, III, IV, V

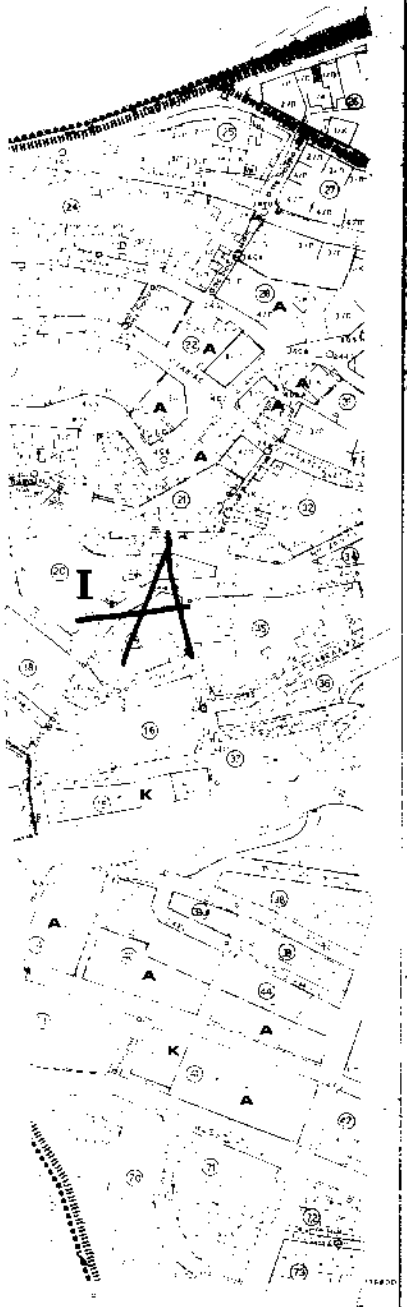

2015Τ/415/25-5-95
«Αναθεώρηση του ρυθμιστικού σχεδίου Δήμου Αγίου Παύλου Ν. Θεσσαλονίκης για την τροποποίηση οικοδομικών και ρυθμιστικών γραμμών, εμφάνιση δρόμων στο δικτύου κοινόχρηστων και κοινωφελών χώρων και την τροποποίηση των όρων και περιορισμών δόμησης»

Η αριθ. ΑΠ/ΠΜ/2015Τ/415/25-5-95 Νομαρχιακή απόφαση διαβιβάστηκε με το ΦΕΚ 650Β/14-6-95

25 Μαΐου

ΠΟΛΕΟΔΟΜΙΚΗ ΜΕΛΕΤΗ
ΕΠΕΚΤΑΣΗ - ΑΝΑΘΕΩΡΗΣΗ

ΠΟΛΕΟΔΟΜΙΚΗ ΟΡΓΑΝΩΣΗ - ΛΕΙΤΟΥΡΓΙΕΣ	
Π.2.1	ΡΥΜΟΤΟΜΙΚΟ ΣΧΕΔΙΟ
ΚΛΙΜΑΚΑ 1:1000	ΑΓΙΟΣ ΠΑΥΛΟΣ
ΝΟΜΟΣ ΘΕΣΣΑΛΟΝΙΚΗΣ	

ΔΗΜΟΣ ΑΓΙΟΥ ΠΑΥΛΟΥ
Τοπογραφικό σχέδιο
Μελέτες συντάξης
Κύριος συντάξης Ιούλιος 1986
Επιγεία

Αριθ. ΟΙΚ ΤΠ 2081 (2)

Κατηγοριοποίηση και καθορισμός ορίων και όρων και περιορισμών δόμησης του οικισμού Δίλοφου της Κοινότητας Κορύτιανης Ν. Θεσπρωτίας.

Ο ΝΟΜΑΡΧΗΣ ΘΕΣΠΡΩΤΙΑΣ

Έχοντας υπόψη:

Α. 1. Τις διατάξεις του Π.Δ. 24.4.1985 (ΦΕΚ 181 Δ/85) «περί τρόπου καθορισμού ορίων οικισμών της χώρας μέχρι 2.000 κατοίκων κατά κατηγορίες αυτών και καθαρισμού όρων και περιορισμών δόμησης αυτών, όπως τροποποιήθηκαν από τα Π.Δ/τα 14.2.1987 (ΦΕΚ 133Δ'/87) και 25.4.89 (ΦΕΚ 293 Δ/89).

2. Τις προτάσεις των ιδιωτών μελετητών μηχανικών στους οποίους ανατέθηκε η σχετική μελέτη στα πλαίσια του προγράμματος Ανοικτών Πόλεων και που αφορούν την κατηγοριοποίηση και τον προσδιορισμό των ορίων του οικισμού Δίλοφου της Κοινότητας Κορύτιανης Ν. Θεσπρωτίας.

3. Το δελτίο αρχιτεκτονικής αναγνώρισης του οικισμού που συμπληρώθηκε από τους προαναφερθέντες μελετητές με τις υποδείξεις των σχετικών προδιαγραφών του Υπ. ΠΕ.ΧΩ.Δ.Ε.

4. Τα πληθυσμιακά στοιχεία της τελευταίας απογραφής του κράτους της Ε.Σ.Υ.Ε.

5. Την υπ' αριθμ. 45/87 απόφαση του Κοινοτικού Συμβουλίου Κορύτιανης.

6. Την υπ' αριθμ. 1706/10.7.90 βεβαίωση της Δ/νσης Δασών επί του σχετικού διαγράμματος του οικισμού.

7. Την υπ' αριθμ. Τ.Π. 2423/26.7.93 εισήγηση του Τ.Π.Π. Ν. Θεσπρωτίας προς το Σ.Χ.Ο.Π. του Νομού.

8. Το υπ' αριθμ. 4ο/30.7.93/θέμα 8ο πρακτικό του Σ.Χ.Ο.Π. του Νομού.

9. Τη Γ4δ/15883/1903/8.2.88 απόφαση του ΥΠ. ΠΕ.-ΧΩ.Δ.Ε. για κατάργηση της δημοσίευσης διαγραμμάτων σε ΦΕΚ, αποφασίζουμε:

Β. 1. Κατατάσσουμε τον οικισμό Δίλοφο της Κοινότητας Κορύτιανης Ν. Θεσπρωτίας στην κατηγορία συνεκτικός μικρός, ούτε παραλιακός, τουριστικός, ούτε περιαστικός, αδιάφορος και φθίνων.

2. Καθορίζουμε τα όρια του οικισμού Δίλοφου της Κοινότητας Κορύτιανης Ν. Θεσπρωτίας όπως αυτά φαίνονται στο συνοδευτικό της παρούσας σχεδιάγραμμα σε κλ. περίπου 1:5000 που αποτελεί αναπόσπαστο μέρος της απόφασης αυτής και συντάχθηκε βάσει στοιχείων, χαρτών και επί τόπου ελέγχου και ορίζονται από τα σημεία 28, 29, 30, Α, Β, Γ, Δ, 31 και 32 πλην του τμήματος Α, Β, Γ, Δ, Α, το οποίο έχει χαρακτηριστεί ως δάσος με το αριθμ. πρωτ. 1706/10.7.90 έγγραφο της Δ/νσης Δασών Ν. Θεσ/τίας.

3. Καθορίζουμε τους ακόλουθους όρους και περιορισμούς δόμησης.

Γενικοί όροι δόμησης:

α. Εντός των ορίων του οικισμού θα ισχύουν οι γενικοί όροι δόμησης που προβλέπονται από τα Π.Δ/τα 24.4.85 (ΦΕΚ 181 Δ/85), 14.2.87 (ΦΕΚ 133Δ/87) και 25.4.89 (ΦΕΚ 293 Δ/89).

Αρτιότητα:

2. Τα γήπεδα τα ευρισκόμενα εκτός του εγκεκριμένου σχεδίου, αλλά εντός των ορίων που καθορίζονται με αυτή την απόφαση απαιτείται πρόσωπο 14.00μ. (δέκα τέσσερα μέτρα) και εμβαδόν 500.00 τ.μ. (πεντακόσια τετρ. μέτρα).

3. Κατά παρέκκλιση της προηγούμενης διάταξης θεωρούνται άρτια τα γήπεδα τα ευρισκόμενα εντός των ορίων που καθορίζονται με την απόφαση αυτή, με όποιο εμβαδόν είχαν έως την 3.5.1985 ημέρα δημοσίευσης του Π.Δ. 24.4.1985 και οικοδομήσιμα εφ' όσον πληρούνται οι διατάξεις του άρθρου 6 του Π.Δ/τος 24.4.85 όωπς τροποποιήθηκε με το Π.Δ/γμα της 25.4.89 (ΦΕΚ 293 Δ/89).

4. Πριν από οποιαδήποτε κατάτμηση οικοπέδων εντός των ορίων του οικισμού θα πρέπει να θεωρείται το σχετικό τοπογραφικό διάγραμμα από το Τμήμα Πολεοδομίας και Π.Ε. της Νομαρχίας ώστε να εξασφαλίζεται η συνέχεια των υπαρχόντων κοινόχρηστων χώρων και η δημιουργία νέων κοινοχρήστων χώρων σύμφωνα με τα οριζόμενα από τις διατάξεις του άρθρου 6 του από 24.4.1985 Π.Δ/τος όπως τροποποιήθηκε με το Π.Δ/γμα 52.4.89 (ΦΕΚ 293 Δ/89).

5. Να εξασφαλίζεται οπωσδήποτε η συνέχεια των υφιστάμενων ή εγκεκριμένων δρόμων του οικισμού.

6. Κατά τα λοιπά ισχύουν τα οριζόμενα τα Π.Δ/τα 24.4.85 (ΦΕΚ 181Δ/85), 14.2.87 (ΦΕΚ 133 Δ/87) και 25.4.89 (ΦΕΚ 293 Δ/89).

Από τις διατάξεις της απόφασης αυτής δεν προκαλείται δαπάνη σε βάρος του προϋπολογισμού της Κοινότητας Κορύτιανης.

Η παρούσα να δημοσιευθεί στην Εφημερίδα της Κυβερνήσεως, μαζί τον χάρτη 1:5000 που αποτελεί αναπόσπαστο μέρος της.

Ηγουμενίτσα, 28 Ιουνίου 1995

Ο Νομάρχης
Ν. ΤΣΩΝΗΣ

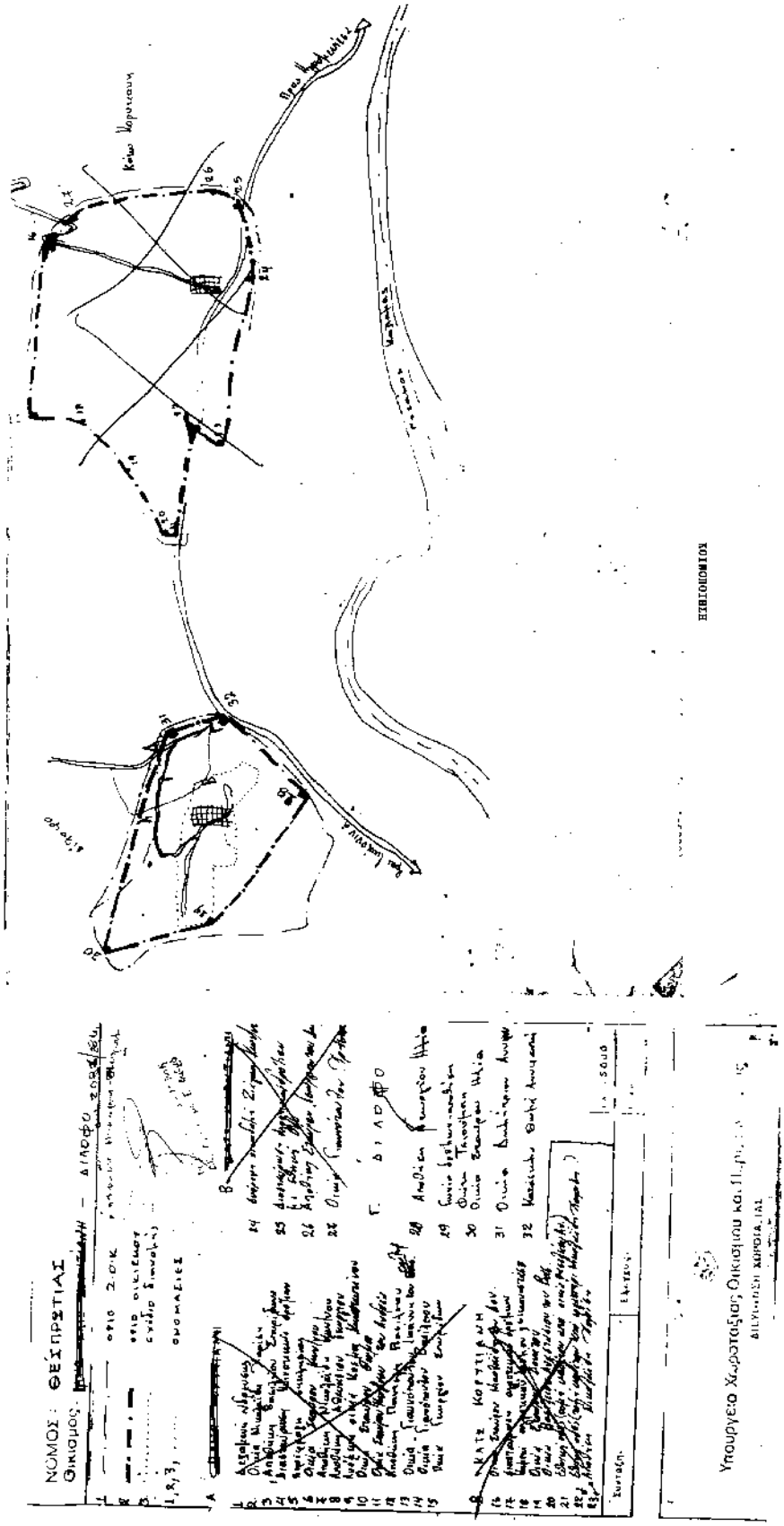
ΝΟΜΟΣ: ΘΕΣΠΡΩΤΙΑΣ
Δήμος
ΔΙΑΔΟΦΟ
ΚΟΙΝΟΤΗΤΗ
Υπουργείο Χωροταξίας Οικισμών και Περιβάλλοντος
ΔΙΕΥΘΥΝΣΗ ΧΩΡΟΤΑΞΙΑΣ

ΕΘΝΙΚΟ ΤΥΠΟΓΡΑΦΕΙΟ

Εκδίδει την ΕΦΗΜΕΡΙΔΑ ΤΗΣ ΚΥΒΕΡΝΗΣΕΩΣ από το 1833

Διεύθυνση	:	Καποδιστρίου 34
Ταχ. Κώδικας	:	104 32
TELEX	:	22.3211 YPET GR
FAX	:	5234312

Οι Υπηρεσίες του **ΕΘΝΙΚΟΥ ΤΥΠΟΓΡΑΦΕΙΟΥ** λειτουργούν καθημερινά από **8.00'** έως **13.00'**

ΧΡΗΣΙΜΕΣ ΠΛΗΡΟΦΟΡΙΕΣ

* Πώληση ΦΕΚ όλων των Τευχών Σολωμού 51 τηλ.: 52.39.762
* ΒΙΒΛΙΟΘΗΚΗ: Σολωμού 51 τηλ.: 52.48.188
* Για φωτοαντίγραφα παλαιών τευχών στην οδό Σολωμού 51 τηλ.: 52.48.141
* Τμήμα πληροφόρησης: Για τα δημοσιεύματα των ΦΕΚ Σολωμού 51 τηλ.: 52.25.713 – 52.49.547

* Οδηγίες για δημοσιεύματα Ανωνύμων Εταιρειών και ΕΠΕ τηλ.: 52.48.785

Πληροφορίες για δημοσιεύματα Ανωνύμων Εταιρειών και ΕΠΕ τηλ.: 52.25.761

* Αποστολή ΦΕΚ στην επαρχία με καταβολή της αξίας του δια μέσου Δημοσίου Ταμείου Για πληροφορίες: τηλ.: 52.48.320

Τιμές κατά τεύχος της ΕΦΗΜΕΡΙΔΑΣ ΤΗΣ ΚΥΒΕΡΝΗΣΕΩΣ:

Κάθε τεύχος μέχρι 8 σελίδες δρχ. 100. Από 9 σελίδες μέχρι 16 δρχ. 150, από 17 έως 24 δρχ. 200

Από 25 σελίδες και πάνω η τιμή πώλησης κάθε φύλλου (8σέλιδου ή μέρους αυτού) αυξάνεται κατά 50 δρχ.

Μπορείτε να γίνετε συνδρομητής για όποιο τεύχος θέλετε. Θα σας αποστέλλεται με το Ταχυδρομείο.

ΕΤΗΣΙΕΣ ΣΥΝΔΡΟΜΕΣ

Κωδικός αριθ. κατάθεσης στο Δημόσιο Ταμείο 2531			Κωδικός αριθ. κατάθεσης στο Δημόσιο Ταμείο 3512
Η ετήσια συνδρομή είναι:			Ποσοστό 5% υπέρ του Ταμείου Αλληλοβοηθείας του Προσωπικού (ΤΑΠΕΤ)
α) Για το Τεύχος Α'	Δρχ.	20.000	Δρχ. 1.000
β) » » » Β'	»	40.000	» 2.000
γ) » » » Γ'	»	10.000	» 500
δ) » » » Δ'	»	40.000	» 2.000
ε) » » » Αναπτυξιακών Πράξεων	»	25.000	» 1.250
στ) » » » Ν.Π.Δ.Δ.	»	10.000	» 500
ζ) » » » ΠΑΡΑΡΤΗΜΑ	»	5.000	» 250
η) » » » Δελτ. Εμπ.& Βιομ. Ιδ.	»	10.000	» 500
θ) » » » Αν. Ειδικού Δικαστηρίου	»	3.000	» 150
ι) » » » Α.Ε. & Ε.Π.Ε.	»	210.000	» 10.500
ια) Για όλα τα Τεύχη εκτός ΤΑΕ-ΕΠΕ	»	110.000	» 5.500

Πληροφορίες: τηλ. 52.48.320

ΑΠΟ ΤΟ ΕΘΝΙΚΟ ΤΥΠΟΓΡΑΦΕΙΟ